

VELKOMMEN TIL SPORET VED HVERRESTRUP BAKKER

Den afmærkede rute er ca. 2,5 km lang. Numrene på kortet henviser til nedenstående beskrivelse. God tur!

Sporet starter fra p-pladsen ved hovedvej A13 ca. 32 km. nord for Viborg og umiddelbart syd for Skat Skov. Turen går langs markskel op i de fredede Hverrestrup Bakker, der ligger højt hævet over det omgivende landskab med en perlerække af ca. 40 gravhøje og med Bavnehøj som det højeste punkt, 79 m. over havet. Fra bakkerne er der en storslået udsigt over egnen. Ca. 30 ha af bakkekammen blev fredet i 1934 for at sikre det smukke lyngklædte landskab og dets forhistoriske værdier mod bebyggelse, men også for at sikre offentlig adgang til værdierne.

Området, der er en blanding af hede, overdrev, løvskov og kær, giver fine muligheder for mange slags planter, og i de våde områder for mange slags dyr, f.eks. løgfrøer.

På p-pladsen er der også en informationstavle, der i tekst og billeder giver en fin beskrivelse af området. Tavlen er opsat af Viborg Amt.

1 BAUTASTENENE

Bautastenene er en indskriftsløs mindesten, som kendes fra bronzealder og ældre jernalder og er runestenenes forløber, både hvad form og plads angår. Stenene ligger som sædvanen ved siden af en eller flere store høje. Gravhøjene, der ligger her, er fra bronzealderen, og den højeste er 75 m over havet. Herfra er der en storslået udsigt over egnen.

2 RØVERSTUEN

Stedet har navn efter landevejsrøvere, som holdt til her for flere hundrede år siden. Den skålformede fordybning er et dødishul fra istiden. Den slags huller er karakteristisk for området, der er et randmoræneområde, hvor landskabet er dannet i slutningen af sidste istid.

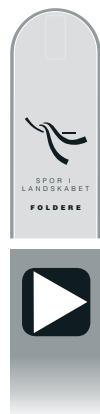
3 GAMLE VEJSPOR

De gamle vejspor kan stadig ses her i terrænet. De

førte ned til middelalderens hovedfærdselsåre, den gamle Hærvejs-rute fra Sønderjylland over Viborg og Simested å til Skagen,

4 SJÆLDNE PLANTER

Her vokser guldblomme, en 20-40 cm høj plante med ovale grundblade, håret klæbrigt stængel og gule blomsterkurve med tungeformede randkroner. Planten er giftig og anvendtes før i tiden af munkene som lægeplante. Blomstrer i juni-juli. Lidt længere fremme vokser orkideen plettet gøgeurt, en 15-60 cm høj plante med brunplettede blade på marvfyldt stængel. Blomsterne er rødlig og sidder i et tæt blomstret, kegleformet aks. Blomstrer i juni-juli. Samme sted findes også den insektædende plante Rundbladet Soldug. Den har rosetstillede grundblade, der udskiller slim, ved hvis hjælp planten fanger og fordøjer smådyr. Blomsterne er hvide og sidder på bladløse 6-15 cm. lange stængler. Blomstrer i juli-august.



Se efter
den gule folderkasse
– her starter sporet

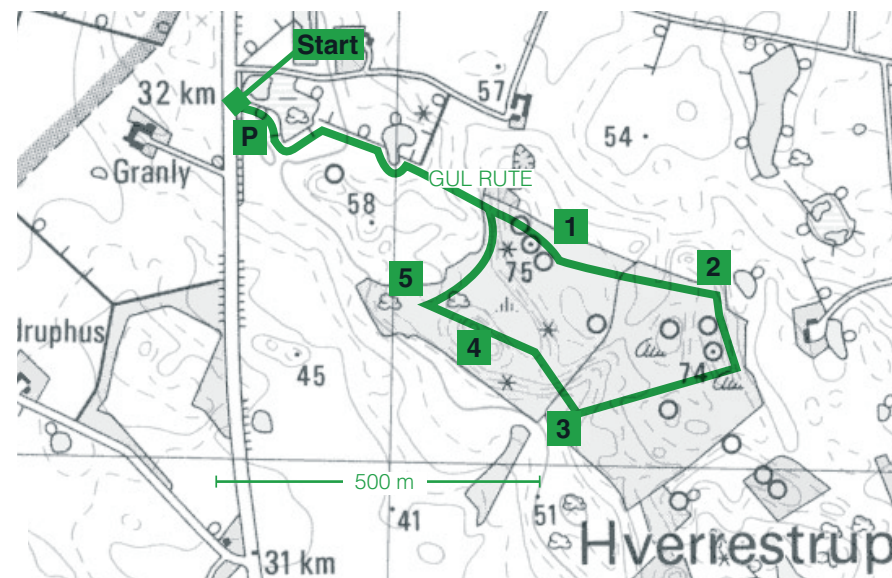
Ruten er på sporet afmærket
med gule trekkanter på pæle

5 SKYTTEGRAVE FRA 2. VERDENSKRIG

Som en markering i terrænet ses her de tyske soldaters skyttegrave fra 2. verdenskrig. Her bevogtede soldaterne med maskingeværer og kanoner hovedvejen, der går fra Viborg til Aalborg.

Som mange andre steder i landet blev området også overfløjet af engelske flyvere.

Natten mellem den 29. og 30. august 1944 blev området omkring Aalestrup overfløjet med hundredvis af engelske bombemaskiner, der også blev beskudt fra de tyske stillinger i Hverrestrup Bakker. Tyske natjagere var samtidig kommet til og foretog et angreb på de engelske maskiner. En af maskinerne blev ramt og styrtede brændende til jorden på en mark syd for Aalestrup. Alle 7 mand i flyveren omkom og deres gravsted kan, sammen med andre omkomne flyvere, ses på Aalestrup kirkegård.



LANDMANDENS AFGRØDER

Dunbirk

(*Betula pubescens*)

Birk kendes først og fremmest på den karakteristiske hvide bark. Birk er ofte et af de første træer, som vokser op i rydninger og efter skovbrand. Birk bruges til møbler og brænde. Mange synes, at det ser pænt ud foran pejseren.



Hedelyng

(*Calluna vulgaris*)

Forgrenet dværgbusk med oprette grene. Bliver 20-40 cm høj, i sjældne tilfælde op til 50-70 cm. Som gammel er den kroget og forvredet, sjældent over 1½-2½ cm i tykkelse. Anvendes tidligere især som vinterfoder til husdyr, tækning af huse, bunddække i senge og som brændsel.

Ene, Almindelig

(*Juniperus communis*)

Meget stiv og stikkende busk, normalt 2-3 m høj. Grågrønne, nåleformede og sylspidse blade, og sorte, blåduggede enebær (4-7 mm). Meget nøjsom og hårdfør, men meget lyskrævende. Vokser især på tørre bakker og overdrev, på heder og i moser. Blomstring i maj-juni.



Fasan

(*Phasianus colchicus*)



Hønsfugl på størrelse med tamhøne. Meget almindelig vnglefugl, der oprindeligt er indført fra Kina. Hanen er kobberbrun med mørke og lyse tegninger, grønt hoved med rødt parti omkring øjet. Hunnen i mere brune nuancer. Ses hele året.

Agerhøne

(*Perdix perdix*)

Lille buttet hønsfugl med korte afrundede vinger og kort hale, ca. 30 cm lang. Rødbrun og grålig med smukke farvetegninger. Findes i det åbne kulturlandskab på marker og enge. Var tidligere meget almindelig ynglefugl herhjemme, men er i de seneste årtier gået kraftigt tilbage. Ses hele året.

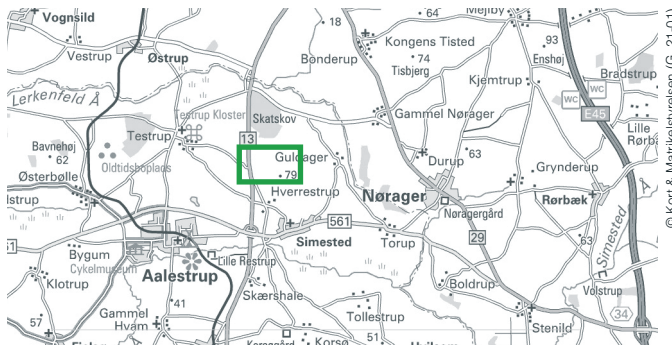


Fiskehejre

(*Ardea cinerea*)



Stor, langbenet, langhalsset storkefugl (90-100 cm). Grå med sorte vingspidser og kanter. Langt, gulligt næb. Yngler i kolonier i skove og plantager ud til søer og fjorde. Søger føde (fisk, frøer små gnavere og større vandinsekter) i søer og åer samt ved lavvandede fjorde. Ses hele året, men er ret sky.



© Kort & Matrikstyrelsen (G. 21.01)

Sporet ved Hverrestrup Bakker ligger ca. 5 km. nordøst for Aalestrup ad hovedvej A13 mod Aalborg. Den grønne firkant viser udsnit svarende til rutekortet på indersiderne. GPS-kordinater til startpunktet: 56.71962°, 9.53364°.



PRAKTISKE OPLYSNINGER

Du er gæst på lodsejerens private ejendomme, og de har åbnet sporet for færdsel til fods. Sporet kan delvis være trampestier, og derfor kan årstiden og planternes vækst påvirke passagen. Færdsel foregår til fods og på delvis slæde stier. Der passeres flere hegn undervejs. Det fredede område afgrænses af løsgående kreaturer, som må vises hensyn, og al færdsel foregår på eget ansvar.

SPØRG LODSEJEREN

Lodsejeren vil gerne fortælle om, hvad der sker i landskabet lige nu. Du er velkommen til at ringe: Erik Dalgaard, Testupvej 136, 9620 Aalestrup
Telefon 98 64 31 02

Projekt „Spor i Landskabet“ åbner markerede spor i hele landet.

Projektet har følgende samarbejdspartnere:

Danmarks Naturfredningsforening · Dansk Skovforening
Friluftsrådet · Kommunernes Landsforening · Landbrugsraadet
Landdistrikternes Fællesråd · Skov- og Naturstyrelsen
Støttet med tilskud fra tips- og lottomidler til friluftslivet

Tekst: Erik Dalgaard · Tegninger: Michael Petersen

Yderligere oplysninger om „Spor i Landskabet“ fås hos:
Landbrugsraadet, Axeltorv 3, 1609 København V
Telefon 33 39 40 00 · Fax 33 39 41 61

WWW.SPOR.DK



SPOR0214 · Søs Jensen · 9/2004

Sporet ved Hverrestrup Bakker



KORTSIGNATURER - RUTEKORT

	Levende hegn		Jorddige
	Skrænt		Sti
	Jernbane		Markvej
	Vej		Gul rute

4 Henvisning til forklaring

